

Подрядчик



Заказчик



ДОКУМЕНТАЦИЯ ПО ПЛАНИРОВКЕ ТЕРРИТОРИИ

по объекту: «Обустройство Елабужского нефтяного месторождения – 1 очередь»

ПРОЕКТ МЕЖЕВАНИЯ ТЕРРИТОРИИ

Раздел 6: Проект межевания территории. Пояснительная записка

13194-ПМТ-Р6




Управляющий – Заместитель
директора ООО «Стройпроектнадзор»



А.П. Прохоров

Изм.	№	Подп.	Дата

[illegible]

					13194-ПМТ-Р6						
Изм.	Лист	№ докум.	Подпись	Дата							
Зам. директора		Прохоров		10.21	«Обустройство Елабужского нефтяного месторождения – 1 очередь». Проект межевания территории. Раздел 6			Лит.	Лист	Листов	
Разработал		Мухутдинова		10.21							
Проверил		Ямашев		10.21				ООО «Стройпроектнадзор»			

Список использованных сокращений

ЕГРН – единый государственный реестр недвижимости

					13194-ПМТ-Р6		
Изм.	Лист	№ докум.	Подпись	Дата			
Зам. директора	Прохоров			10.21	«Обустройство Елабужского нефтяного месторождения – 1 очередь». Проект межевания территории. Раздел 6	Лит.	Лист
Разработал	Мухутдинова			10.21			
Проверил	Ямашев			10.21		ООО «Стройпроектнадзор»	

Содержание

1. Проектное решение	5
2. Состав работ.....	5
3. Опорно-межевая сеть на территории проектирования	6
4. Действующая система землепользования	6
5. Сведения о лесных участках на территории которых разрабатывается проект межевания	7
6. Выводы по проекту.....	8
Приложение А. Ведомость координат земельных участков	9
Приложение Б. Ведомость формируемых земельных участков	19
Приложение В. Ведомость лесных участков	42
Приложение Г. Выписки по лесным участкам	43

1. Проектное решение

Проект межевания выполнен в соответствии и на базе разработанного проекта планировки территории с проектом межевания в его составе. Предусматривает размещение объекта «Обустройство Елабужского нефтяного месторождения – 1 очередь».

Проектом межевания определяется площадь и границы образуемых земельных участков. Проектом предлагается сформировать 87 земельных участков.

Задачами разработки проекта является обеспечение следующих требований:

- анализ фактического землепользования в районе проектирования;
- определение в соответствии с нормативными требованиями площадей земельных участков исходя из фактически сложившейся планировочной структуры района проектирования;
- формирование границ застроенных земельных участков с учетом функционального назначения объектов застройки в территориальной зоне;
- обеспечение условий для строительства объектов, расположенных в районе проектирования в границах формируемых земельных участков;
- установление границ незастроенных земельных участков с учетом возможности размещения объектов капитального строительства по виду разрешенного использования в территориальной зоне;
- формирование границ полосы отвода на период строительства.

Проект межевания содержит в своем составе план границ земельных участков и учитывает фактическое землепользование, градостроительные нормативы, установленные на данной территории. Правомочность формирования земельных участков определена действующим законодательством и нормативными актами муниципального уровня.

2. Состав работ

В проекте планировки утверждены границы проектирования, по внешнему контуру которых сформирован общий земельный участок, который нанесен на кадастровый план территории. После этого проведен анализ ситуации. Выяснено, что не все земли поставлены на кадастровый учет, это отражено на чертежах.

Сформировано 87 земельных участков, которые подлежат постановке на кадастровый учет, назначение, разрешенное использование, площадь и координаты поворотных точек указаны в таблицах.

Общая площадь сформированных земельных участков составляет: 706 354,94м².

Сформированы охранные зоны в составе проекта планировки.

					13194-ПМТ-Р6	Лист
Изм.	Лист	№ докум.	Подпись	Дата		5

3. Опорно-межевая сеть на территории проектирования

На территории проектирования существует установленная местная система геодезической сети специального назначения для определения координат точек земной поверхности с использованием спутниковых систем. Опорная межевая сеть выполнена для территории муниципального образования с определением контрольных пунктов полигонометрии.

Действующая система геодезической сети удовлетворяет требованиям выполнения землеустроительных работ для установления границ земельных участков на местности.

4. Действующая система землепользования

Площадь отвода, необходимая для размещения объекта «Обустройство Елабужского нефтяного месторождения – 1 очередь» согласно проекту планировки территории составляет 706 354,94 м². Основной целью проекта межевания является формирование земельных участков и их частей в соответствии с градостроительными регламентами и нормами отвода земельных участков для конкретных видов деятельности, установленные в соответствии с федеральными законами, техническими регламентами.

При подготовке проекта межевания территории использованы материалы кадастровых планов территории (выписка из государственного кадастра недвижимости), предоставленного Филиалом ФГБУ "Федеральная кадастровая палата Федеральной службы государственной регистрации, кадастра и картографии" по Республике Татарстан. Система координат МСК16. Согласно сведениям, из ЕГРН, зоны действия публичных сервитутов на территории планируемого размещения объекта отсутствуют.

В проекте межевания учтены все существующие и проектные охранные зоны, планировочные ограничения в границах проекта планировки, красные линии, санитарно-защитные зоны. Размеры указанных зон ограничения, а также режимы этих зон определяются действующим законодательством Российской Федерации, нормами и правилами, включая ведомственные нормативы.

Красные линии - линии, которые обозначают существующие или планируемые границы территорий общего пользования, границы земельных участков, на которых расположены линии электропередач, линии связи, трубопроводы, автомобильные дороги, железнодорожные линии и другие подобные сооружения – линейные объекты.

Красные линии установлены проектом планировки территории в соответствии с Градостроительным кодексом Российской Федерации от 29.12.2004 №190-ФЗ, с учетом сложившихся современных кадастровых границ.

Вне границ населенного пункта красная линия объекта совпадает с линией отступа от красных линий в целях определения места размещения зданий, строений, сооружений.

					13194-ПМТ-Р6	Лист
Изм.	Лист	№ докум.	Подпись	Дата		6

5. Сведения о лесных участках на территории которых разрабатывается проект межевания

Квартал 114 выдел 7, 8.

Правообладатель: право собственности Российской Федерации

Лесничество: Нижнекамское

Участковое лесничество: Биклянское

Вид целевого назначения – защитные леса (леса, расположенные в пустынных, полупустынных, лесостепных зонах, степях, горах)

Виды разрешенного использования:

1. заготовка древесины;
2. заготовка живицы;
3. заготовка и сбор не древесных лесных ресурсов;
4. заготовка пищевых лесных ресурсов и сбор лекарственных растений;
5. осуществление деятельности в сфере охотничьего хозяйства
6. ведение сельского хозяйства;
7. осуществление научно-исследовательской деятельности, образовательной деятельности;
8. осуществление рекреационной деятельности;
9. создание лесных плантаций и их эксплуатация;
10. выращивание лесных плодовых, ягодных, декоративных растений, лекарственных растений;
10.1. выращивание посадочного материала; строительство и эксплуатация водохранилищ и иных искусственных водных объектов, а также гидротехнических сооружений и речных портов, причалов;
11. строительство, реконструкция, эксплуатация линейных объектов;
12. переработка древесины и иных лесных ресурсов;
13. осуществление религиозной деятельности;
14. иные виды, определенные в соответствии с ч.2 ст. 66 ЛК РФ.

					13194-ПМТ-Р6	Лист
Изм.	Лист	№ докум.	Подпись	Дата		7

6. Выводы по проекту

Настоящим проектом выполнено формирование границ земельного участка, отводимого под полосу отвода строительства объекта «Обустройство Елабужского нефтяного месторождения – 1 очередь» с согласованием Министерства лесного хозяйства РТ.

					13194-ПМТ-Р6	Лист
						8
Изм.	Лист	№ докум.	Подпись	Дата		

Приложение А. Ведомость координат земельных участков

№ точек	X	Y
16:30:040201:383/чзy1(16:30:000000:1595)		
1	457268.80	2291884.30
2	457101.13	2291805.93
3	457097.74	2291813.17
4	457120.57	2291823.84
5	457102.63	2291896.06
6	457264.10	2291936.16
16:30:040201:370/чзy1(16:30:000000:1595)		
7	457268.80	2291884.30
8	457278.32	2291888.75
9	457273.61	2291938.52
10	457264.10	2291936.16
16:30:040201:383/чзy2(16:30:000000:1595)		
11	457278.32	2291888.75
12	457350.05	2291922.28
13	457338.74	2292377.47
14	457563.61	2292398.88
15	457563.01	2292406.85
16	457330.56	2292384.73
17	457341.93	2291927.31
18	457337.17	2291925.46
19	457330.42	2291952.63
20	457273.61	2291938.52
16:30:000000:3680/чзy1(16:30:000000:1594)		
21	457563.61	2292398.88
22	457577.13	2292400.16
23	457643.47	2292425.83
24	457640.69	2292433.33
25	457575.27	2292408.02
26	457563.01	2292406.85
16:30:040201:83/чзy1		
27	457643.47	2292425.83
28	457688.97	2292443.43
29	457686.19	2292450.93
30	457640.69	2292433.33
16:30:000000:3680/чзy2(16:30:000000:1594)		
31	457688.97	2292443.43
32	457710.48	2292451.75
33	457919.04	2292448.94
34	458009.79	2292521.45
35	458006.47	2292526.50
36	458005.85	2292528.55

№ точек	X	Y
37	457916.28	2292456.98
38	457709.04	2292459.77
39	457686.19	2292450.93
16:30:040201:153/чзy1		
40	458009.79	2292521.45
41	458072.25	2292571.36
42	458072.07	2292571.83
43	458068.87	2292573.97
44	458063.38	2292574.52
45	458005.85	2292528.55
46	458006.47	2292526.50
16:30:000000:3680/чзy3(16:30:000000:1594)		
47	458072.25	2292571.36
48	458161.61	2292642.76
49	458148.52	2292642.55
50	458063.38	2292574.52
51	458068.87	2292573.97
52	458072.07	2292571.83
16:30:040201:24/чзy1		
53	458161.61	2292642.76
54	458166.26	2292646.48
55	458153.17	2292646.26
56	458148.52	2292642.55
16:30:000000:1594/чзy1		
57	458166.26	2292646.48
58	458170.08	2292649.53
59	458204.42	2292690.54
60	458196.22	2292687.50
61	458190.13	2292685.94
62	458164.46	2292655.28
63	458153.17	2292646.26
16:30:040201:413/чзy1(16:30:000000:1594)		
64	458204.42	2292690.54
65	458212.18	2292699.80
66	458197.07	2292694.22
67	458190.13	2292685.94
68	458196.22	2292687.50
16:30:000000:3680/чзy4(16:30:000000:1594)		
69	458212.18	2292699.80
70	458260.51	2292757.50
71	458435.27	2292940.50

№ точек	X	Y
72	458444.43	2292934.16
73	458561.38	2293056.64
74	458563.91	2293086.78
75	458434.20	2292950.97
76	458285.98	2293053.52
77	458105.13	2293353.74
78	457989.11	2293292.51
79	457899.50	2293296.65
80	457913.98	2293336.31
81	457895.62	2293343.01
82	457894.71	2293324.51
83	457844.77	2293326.98
84	457844.84	2293328.37
85	457827.22	2293329.00
86	457602.00	2293406.81
87	457592.85	2293380.35
88	457774.37	2293317.64
89	457773.30	2293294.48
90	457990.92	2293284.42
91	458102.17	2293343.13
92	458280.01	2293047.92
93	458428.61	2292945.11
94	458254.55	2292762.83
95	458197.07	2292694.22
16:30:040201:397/чзy1(16:30:000000:1594)		
96	457895.62	2293343.01
97	457887.68	2293345.91
98	457880.81	2293327.08
99	457844.84	2293328.37
100	457844.77	2293326.98
101	457894.71	2293324.51
16:30:040201:24/чзy2		
102	458561.38	2293056.64
103	458565.64	2293061.09
104	458568.16	2293091.24
105	458563.91	2293086.78
16:30:000000:3680/чзy5(16:30:000000:1594)		
106	458565.64	2293061.09
107	459072.17	2293591.52
108	459055.93	2293602.01
109	458568.16	2293091.24
16:30:040201:416/чзy1(16:30:000000:1594)		
110	459072.17	2293591.52
111	459076.56	2293596.12

№ точек	X	Y
112	459060.31	2293606.60
113	459055.93	2293602.01
16:30:040201:48/чзy1(16:30:000000:274)		
114	459076.56	2293596.12
115	459098.51	2293619.11
116	459081.44	2293627.51
117	459081.44	2293628.73
118	459060.31	2293606.60
16:30:040201:48/чзy2(16:30:000000:274)		
119	459116.78	2293665.73
120	459120.60	2293669.19
121	459121.38	2293670.55
16:30:000000:3680/чзy6(16:30:000000:1594)		
122	459098.51	2293619.11
123	459382.79	2293916.80
124	459477.28	2293967.93
125	459488.72	2293939.70
126	459294.74	2293491.03
127	459324.76	2293471.69
128	459334.61	2293464.92
129	459548.67	2293969.24
130	459736.36	2294071.22
131	459745.62	2294071.00
132	459756.16	2294076.77
133	459760.90	2294084.54
134	460378.40	2294419.00
135	460378.88	2294419.95
136	460340.83	2294404.00
137	460305.37	2294397.90
138	460258.97	2294402.17
139	460244.83	2294417.44
140	460152.37	2294367.40
141	460037.94	2294302.50
142	459899.55	2294228.79
143	459898.84	2294230.19
144	459861.16	2294209.80
145	459861.76	2294208.65
146	459786.51	2294169.40
147	459730.18	2294138.92
148	459728.94	2294141.12
149	459695.12	2294124.51
150	459701.84	2294114.48
151	459709.50	2294118.63

№ точек	X	Y
152	459710.98	2294116.00
153	459371.15	2293932.10
154	459121.38	2293670.55
155	459120.60	2293669.19
156	459116.78	2293665.73
157	459081.44	2293628.73
158	459081.44	2293627.51
16:30:040201:48/чзy3(16:30:000000:274)		
159	459334.61	2293464.92
160	459321.16	2293433.23
161	459293.16	2293451.69
162	459281.29	2293459.93
163	459294.74	2293491.03
164	459324.76	2293471.69
16:30:000000:3680/чзy7(16:30:000000:1594)		
165	459321.16	2293433.23
166	459301.68	2293387.32
167	459329.07	2293371.10
168	459324.99	2293364.22
169	459298.53	2293379.89
170	459140.30	2293015.19
171	459121.67	2293008.26
172	459120.99	2293061.38
173	459266.81	2293398.67
174	459257.26	2293404.33
175	459281.29	2293459.93
176	459293.16	2293451.69
16:30:040201:416/чзy2(16:30:000000:1594)		
177	459121.67	2293008.26
178	459115.71	2293006.04
179	459115.17	2293047.92
180	459120.99	2293061.38
16:30:000000:3680/чзy8(16:30:000000:1594)		
181	459115.71	2293006.04
182	459103.88	2293001.64
183	458968.85	2292689.31
184	458969.34	2292678.32
185	458946.52	2292664.56
186	458940.77	2292664.46
187	458939.13	2292707.46
188	459082.81	2293023.68
189	459108.88	2293033.38
190	459115.17	2293047.92

№ точек	X	Y
16:30:040201:416/чзy3(16:30:000000:1594)		
191	458969.34	2292678.32
192	458969.64	2292671.58
193	458948.41	2292658.76
194	458940.99	2292658.63
195	458940.77	2292664.46
196	458946.52	2292664.56
16:30:000000:3680/чзy9(16:30:000000:1594)		
197	458969.64	2292671.58
198	459003.70	2291907.31
199	459015.81	2291792.56
200	459007.47	2291795.35
201	459003.09	2291836.90
202	459006.23	2291795.77
203	458977.41	2291805.42
204	458970.52	2291895.60
205	458835.36	2291886.62
206	458834.04	2291906.57
207	458969.37	2291915.57
208	458940.99	2292658.63
209	458948.41	2292658.76
16:30:000000:3678/чзy1(16:30:000000:1594)		
210	459015.81	2291792.56
211	459022.08	2291733.13
212	459014.14	2291732.13
213	459007.47	2291795.35
16:30:000000:3678/чзy2(16:30:000000:1594)		
214	459006.23	2291795.77
215	459011.12	2291731.75
216	458983.31	2291728.26
217	458977.41	2291805.42
16:30:000000:3680/чзy10(16:30:000000:1594)		
218	459022.08	2291733.13
219	459037.51	2291586.77
220	459029.56	2291585.93
221	459014.14	2291732.13
16:30:000000:3680/чзy11(16:30:000000:1594)		
222	459011.12	2291731.75
223	459024.62	2291555.13
224	458996.70	2291553.00
225	458983.31	2291728.26
16:30:040201:48/чзy4(16:30:000000:274)		
226	459728.94	2294141.12

№ точек	X	Y
227	459715.25	2294165.31
228	459679.52	2294147.80
229	459695.12	2294124.51
16:30:000000:3680/чзy12(16:30:000000:1594)		
230	459715.25	2294165.31
231	459625.61	2294323.68
232	459475.05	2294767.52
233	459450.13	2294752.57
234	459460.33	2294716.37
235	459506.73	2294635.30
236	459517.88	2294595.79
237	459480.64	2294579.64
238	459554.77	2294334.07
239	459679.52	2294147.80
16:30:040201:48/чзy5(16:30:000000:274)		
240	459475.05	2294767.52
241	459322.21	2295218.05
242	459291.28	2295206.98
243	459480.64	2294579.64
244	459517.88	2294595.79
245	459506.73	2294635.30
246	459460.33	2294716.37
247	459450.13	2294752.57
16:30:000000:3680/чзy13(16:30:000000:1594)		
248	459322.21	2295218.05
249	459283.03	2295333.57
250	459256.09	2295323.53
251	459291.28	2295206.98
16:30:000000:3680/чзy14(16:30:000000:1594)		
252	459283.03	2295333.57
253	459252.52	2295423.49
254	459516.79	2295510.66
255	459508.02	2295537.25
256	459227.83	2295444.83
257	459214.25	2295489.84
258	459206.59	2295487.53
259	459220.23	2295442.32
260	459216.93	2295441.23
261	459249.87	2295344.15
262	459256.09	2295323.53
16:30:040201:48/чзy6(16:30:000000:274)		
263	459898.84	2294230.19
264	459899.55	2294228.79
265	460037.94	2294302.50

№ точек	X	Y
266	460152.37	2294367.40
16:30:040201:59/чзy1(16:30:000000:224)		
267	460378.88	2294419.95
268	460410.26	2294483.42
269	460513.21	2294552.02
270	460535.84	2294553.47
271	460570.61	2294576.64
272	460599.52	2294576.64
273	460631.12	2294616.96
274	460684.09	2294652.25
275	460719.00	2294691.95
276	460768.41	2294759.17
277	461025.23	2294924.41
278	461082.34	2294894.98
279	461313.37	2295039.51
280	461333.22	2295124.32
281	461084.62	2294969.03
282	460995.53	2295017.96
283	460751.95	2294837.58
284	460615.86	2294663.95
285	460526.01	2294634.01
286	460525.35	2294633.22
287	460511.89	2294619.34
288	460495.52	2294605.91
289	460422.87	2294551.63
290	460390.65	2294533.64
291	460377.65	2294526.93
292	460355.98	2294517.14
293	460347.62	2294499.41
294	460347.62	2294496.23
295	460344.28	2294490.40
296	460342.03	2294487.55
297	460330.95	2294464.04
298	460244.83	2294417.44
299	460258.97	2294402.17
300	460305.37	2294397.90
301	460340.83	2294404.00
16:30:040201:48/чзy7(16:30:000000:274)		
302	460342.03	2294487.55
303	460344.28	2294490.40
304	460347.62	2294496.23
305	460347.62	2294499.41

№ точек	X	Y
16:30:040201:48/чзy8(16:30:000000:274)		
306	460355.98	2294517.14
307	460377.65	2294526.93
308	460390.65	2294533.64
309	460422.87	2294551.63
310	460495.52	2294605.91
311	460511.89	2294619.34
312	460525.35	2294633.22
313	460526.01	2294634.01
314	460524.93	2294633.65
315	460428.84	2294568.10
316	460422.40	2294552.67
317	460369.32	2294527.50
318	460356.86	2294519.00
16:30:000000:3680/чзy15(16:30:000000:1594)		
319	460369.32	2294527.50
320	460422.40	2294552.67
321	460428.84	2294568.10
16:30:000000:3680/чзy16(16:30:000000:1594)		
322	461313.37	2295039.51
323	461682.38	2295270.00
324	461702.33	2295283.67
325	462096.17	2295608.08
326	462108.22	2295657.07
327	462109.33	2295676.33
328	462107.85	2295685.96
329	462105.92	2295689.81
330	462144.01	2295728.19
331	461658.20	2295327.31
332	461595.65	2295288.24
333	461592.31	2295278.18
334	461584.23	2295281.11
335	461333.22	2295124.32
16:30:040201:58/чзy1(16:30:000000:224)		
336	461584.23	2295281.11
337	461592.31	2295278.18
338	461595.65	2295288.24
16:30:040201:45/чзy1(16:30:000000:274)		
339	462096.17	2295608.08
340	462351.34	2295818.52
341	462534.96	2296106.36
342	462517.41	2296117.68
343	462537.68	2296149.13

№ точек	X	Y
344	462522.70	2296142.13
345	462500.83	2296126.13
346	462482.17	2296117.60
347	462473.10	2296110.13
348	462464.57	2296100.00
349	462459.77	2296090.40
350	462458.17	2296082.94
351	462457.63	2296072.26
352	462453.31	2296067.16
353	462449.33	2296062.26
354	462446.37	2296057.07
355	462396.52	2296005.83
356	462301.08	2295857.79
357	462144.01	2295728.19
358	462105.92	2295689.81
359	462107.85	2295685.96
360	462109.33	2295676.33
361	462108.22	2295657.07
16:30:000000:3680/чзy17(16:30:000000:1594)		
362	462537.68	2296149.13
363	462630.07	2296292.43
364	462608.22	2296310.49
365	462600.41	2296322.10
366	462482.88	2296139.78
367	462403.29	2296190.85
368	462387.32	2296167.82
369	462467.70	2296116.25
370	462396.52	2296005.83
371	462446.37	2296057.07
372	462449.33	2296062.26
373	462453.31	2296067.16
374	462457.63	2296072.26
375	462458.17	2296082.94
376	462459.77	2296090.40
377	462464.57	2296100.00
378	462473.10	2296110.13
379	462482.17	2296117.60
380	462500.83	2296126.13
381	462522.70	2296142.13
16:30:000000:1594/чзy2		
382	462403.29	2296190.85
383	462322.83	2296242.47
384	462257.26	2296314.49

№ точек	X	Y
385	462236.54	2296315.46
386	462220.02	2296391.16
387	462216.57	2296383.20
388	462213.37	2296369.87
389	462219.77	2296341.07
390	462221.37	2296319.20
391	462217.63	2296305.87
392	462211.94	2296296.88
393	462213.77	2296288.50
394	462244.36	2296287.07
395	462304.60	2296220.90
396	462387.32	2296167.82
16:30:040201:45/чзy3(16:30:000000:274)		
397	462220.02	2296391.16
398	462213.62	2296420.47
399	462201.10	2296420.00
400	462185.59	2296417.58
401	462211.94	2296296.88
402	462217.63	2296305.87
403	462221.37	2296319.20
404	462219.77	2296341.07
405	462213.37	2296369.87
406	462216.57	2296383.20
16:30:040301:25/чзy1(16:30:000000:274)		
407	462213.62	2296420.47
408	462209.28	2296440.32
409	462199.18	2296439.91
410	462183.47	2296437.49
411	462181.18	2296437.78
412	462185.59	2296417.58
413	462201.10	2296420.00
16:30:000000:1594/чзy3		
414	462209.28	2296440.32
415	462199.37	2296485.72
416	462190.72	2296481.45
417	462171.91	2296480.25
418	462181.18	2296437.78
419	462183.47	2296437.49
420	462199.18	2296439.91
16:30:000000:3678/чзy3(16:30:000000:1594)		
421	462199.37	2296485.72
422	462186.29	2296545.65
423	462177.71	2296529.63

№ точек	X	Y
424	462161.26	2296529.02
425	462171.91	2296480.25
426	462190.72	2296481.45
16:30:000000:3678/чзy4(16:30:000000:1594)		
427	462132.75	2296637.03
428	462075.79	2296768.41
429	462105.44	2296808.39
430	462077.91	2296828.81
431	462091.23	2296853.78
432	462144.61	2296814.20
433	462107.91	2296764.71
434	462148.35	2296671.44
435	462139.37	2296619.80
16:30:040301:291/чзy1(16:30:000000:1594)		
436	462139.37	2296619.80
437	462148.35	2296671.44
438	462158.44	2296648.17
439	462165.91	2296629.10
440	462171.20	2296612.60
441	462175.34	2296595.77
442	462186.29	2296545.65
443	462177.71	2296529.63
444	462161.26	2296529.02
445	462147.99	2296589.80
16:30:040301:291/чзy2(16:30:000000:1594)		
446	462091.23	2296853.78
447	462049.92	2296884.42
448	462037.16	2296859.03
449	462077.91	2296828.81
16:30:040301:19/чзy1		
450	462049.92	2296884.42
451	462041.93	2296890.35
452	462029.02	2296865.06
453	462037.16	2296859.03
16:30:040301:289/чзy1(16:30:000000:1594)		
454	462041.93	2296890.35
455	461927.93	2296974.88
456	461858.93	2296958.39
457	461832.14	2297038.74
458	461829.06	2297048.63
459	461796.12	2297065.96
460	461800.49	2297046.87
461	461805.58	2297029.88
462	461840.49	2296925.19

№ точек	X	Y
463	461921.74	2296944.61
464	462029.02	2296865.06
16:30:000000:3678/чзy5(16:30:000000:1594)		
465	461829.06	2297048.63
466	461827.56	2297054.05
467	461823.94	2297069.62
468	461815.03	2297114.29
469	461848.06	2297138.53
470	461856.58	2297194.15
471	461854.94	2297185.77
472	461808.46	2297117.98
473	461794.68	2297073.18
474	461796.12	2297065.96
16:30:040301:289/чзy2(16:30:000000:1594)		
475	461856.58	2297194.15
476	461857.66	2297201.22
477	461858.00	2297201.43
478	461867.06	2297247.67
479	461860.50	2297235.71
480	461831.97	2297218.37
481	461822.14	2297154.24
482	461784.08	2297126.30
483	461794.68	2297073.18
484	461808.46	2297117.98
485	461854.94	2297185.77
16:30:000000:3678/чзy6(16:30:000000:1594)		
486	461858.00	2297201.43
487	461881.45	2297215.68
488	461906.59	2297261.55
489	461875.60	2297291.18
490	461938.88	2297708.72
491	461922.73	2297708.72
492	461906.07	2297677.25
493	461904.24	2297664.50
494	461893.68	2297551.83
495	461882.06	2297495.66
496	461872.38	2297414.32
497	461868.50	2297323.29
498	461872.38	2297274.89
499	461869.19	2297258.57
500	461871.71	2297256.16
501	461867.06	2297247.67
16:30:040301:289/чзy3(16:30:000000:1594)		
502	461869.19	2297258.57

№ точек	X	Y
503	461845.71	2297281.02
504	461904.24	2297664.50
505	461893.68	2297551.83
506	461882.06	2297495.66
507	461872.38	2297414.32
508	461868.50	2297323.29
509	461872.38	2297274.89
16:30:040301:289/чзy4(16:30:000000:1594)		
510	461938.88	2297708.72
511	461973.75	2297951.55
512	461977.72	2297971.79
513	461967.28	2298009.89
514	461970.19	2298069.94
515	461985.68	2298138.69
516	462011.83	2298198.74
517	462025.30	2298214.24
518	462034.23	2298259.70
519	462002.14	2298241.60
520	461946.14	2297956.24
521	461906.07	2297677.25
522	461922.73	2297708.72
16:30:000000:3678/чзy7(16:30:000000:1594)		
523	461977.72	2297971.79
524	462025.30	2298214.24
525	462011.83	2298198.74
526	461985.68	2298138.69
527	461970.19	2298069.94
528	461967.28	2298009.89
16:30:000000:3679/чзy1(16:30:000000:1594)		
529	462034.23	2298259.70
530	462049.98	2298340.00
531	462076.23	2298473.73
532	462080.21	2298490.86
533	462134.67	2298693.55
534	462155.34	2298810.31
535	462164.65	2298835.83
536	462140.40	2298851.07
537	462128.19	2298817.60
538	462107.31	2298699.63
539	462053.17	2298498.13
540	462048.75	2298479.12
541	462022.51	2298345.39
542	462002.14	2298241.60

№ точек	X	Y
16:30:040301:19/чзy2		
543	462164.65	2298835.83
544	462168.09	2298845.27
545	462143.87	2298860.58
546	462140.40	2298851.07
16:30:040301:29/чзy1(16:30:000000:224)		
547	462168.09	2298845.27
548	462201.33	2298936.41
549	462136.73	2299013.51
550	462123.04	2299029.12
551	462120.10	2299028.61
552	462111.34	2299029.07
553	462103.89	2299034.77
554	462095.99	2299039.11
555	462077.81	2299042.01
556	462072.98	2299043.76
557	462115.47	2298995.29
558	462169.49	2298930.82
559	462143.87	2298860.58
16:30:040301/зy1		
560	462123.04	2299029.12
561	462119.96	2299032.65
562	462119.86	2299032.63
563	462112.79	2299033.00
564	462106.08	2299038.13
565	462097.31	2299042.96
566	462078.82	2299045.89
567	462070.32	2299048.99
568	462061.72	2299058.81
569	462057.30	2299061.66
570	462072.98	2299043.76
571	462077.81	2299042.01
572	462095.99	2299039.11
573	462103.89	2299034.77
574	462111.34	2299029.07
575	462120.10	2299028.61
16:30:040301:29/чзy2(16:30:000000:224)		
576	462119.86	2299032.63
577	462119.96	2299032.65
578	462068.16	2299091.74
579	462034.37	2299133.21
580	462027.24	2299142.74
581	462000.38	2299131.73

№ точек	X	Y
582	462012.34	2299115.91
583	462046.78	2299073.66
584	462057.30	2299061.66
585	462061.72	2299058.81
586	462070.32	2299048.99
587	462078.82	2299045.89
588	462097.31	2299042.96
589	462106.08	2299038.13
590	462112.79	2299033.00
16:39:041002:93/чзy1(16:39:000000:333)		
591	462027.24	2299142.74
592	461996.58	2299183.16
593	461991.63	2299189.49
594	461929.98	2299266.16
595	461864.50	2299256.02
596	461848.65	2299291.96
597	461789.50	2299353.63
598	461780.73	2299362.38
599	461771.59	2299370.75
600	461743.60	2299395.25
601	461743.60	2299366.24
602	461744.65	2299357.12
603	461753.15	2299349.68
604	461769.29	2299334.25
605	461825.02	2299276.14
606	461846.86	2299226.63
607	461851.35	2299225.98
608	461852.55	2299225.84
609	461918.29	2299236.02
610	462000.38	2299131.73
16:39:041002/зy1		
611	461852.55	2299225.84
612	461847.55	2299225.07
613	461846.86	2299226.63
614	461851.35	2299225.98
16:39:041002/зy2		
615	461743.60	2299395.25
616	461733.28	2299404.28
617	461686.44	2299401.16
618	461668.43	2299400.71
619	461612.35	2299356.52
620	461622.37	2299350.51
621	461641.90	2299373.02

№ точек	X	Y
622	461664.78	2299372.64
623	461688.29	2299373.23
624	461723.57	2299375.57
625	461744.65	2299357.12
626	461743.60	2299366.24
16:39:041002:99/чзy1		
627	461668.43	2299400.71
628	461629.31	2299401.23
629	461616.62	2299386.60
630	461593.38	2299400.54
631	461578.98	2299376.52
632	461612.35	2299356.52
16:30:000000:1594/чзy4		
633	462630.07	2296292.43
634	462648.14	2296320.46
635	462631.54	2296331.17
636	462619.95	2296345.81
637	462618.18	2296349.66
638	462600.41	2296322.10
639	462608.22	2296310.49
16:30:040201:45/чзy2(16:30:000000:274)		
640	462648.14	2296320.46
641	462701.86	2296403.79
642	462701.32	2296404.38
643	462674.36	2296436.79
644	462618.18	2296349.66
645	462619.95	2296345.81
646	462631.52	2296331.19
16:30:000000:1594/чзy5		
647	462701.86	2296403.79
648	462729.43	2296446.55
649	462699.23	2296475.37
650	462674.36	2296436.79
16:30:000000:3680/чзy18(16:30:000000:1594)		
651	462729.43	2296446.55
652	462732.89	2296451.92
653	462708.89	2296490.36
654	462699.23	2296475.37
16:30:000000:3678/чзy8(16:30:000000:1594)		
655	462732.89	2296451.92
656	462800.56	2296556.88
657	462856.31	2296584.60
658	462847.02	2296626.15
659	462769.53	2296584.41

№ точек	X	Y
660	462708.89	2296490.36
16:30:040201:633/чзy1(16:30:000000:1594)		
661	462856.31	2296584.60
662	462889.74	2296601.22
663	462902.77	2296711.25
664	462901.61	2296814.55
665	462874.24	2296640.81
666	462847.02	2296626.15
16:30:000000:3678/чзy9(16:30:000000:1594)		
667	462889.74	2296601.22
668	462911.19	2296611.88
669	462957.52	2296906.00
670	462948.70	2296905.01
671	462917.52	2296915.52
672	462901.61	2296814.55
673	462902.77	2296711.25
16:30:000000:1594/чзy6		
674	462957.52	2296906.00
675	462979.01	2297042.36
676	463004.71	2297114.66
677	462969.91	2297126.70
678	462965.99	2297128.17
679	462939.10	2297052.50
680	462917.52	2296915.52
681	462948.70	2296905.01
16:30:000000:3678/чзy10(16:30:000000:1594)		
682	463004.71	2297114.66
683	463030.56	2297187.40
684	463018.98	2297214.82
685	463004.18	2297187.83
686	462986.06	2297154.78
687	462969.91	2297126.70
16:30:040201:633/чзy2(16:30:000000:1594)		
688	463030.56	2297187.40
689	463062.16	2297276.29
690	463063.06	2297323.39
691	462978.79	2297353.85
692	462968.31	2297303.46
693	463017.22	2297272.29
694	462965.99	2297128.17
695	462969.91	2297126.70
696	462986.06	2297154.78
697	463004.18	2297187.83
698	463018.98	2297214.82

№ точек	X	Y
16:30:040201:22/чзy1		
699	463063.06	2297323.39
700	463063.14	2297327.62
701	462979.61	2297357.81
702	462978.79	2297353.85
16:30:040201:263/чзy1		
703	463063.14	2297327.62
704	463064.69	2297408.86
705	463053.90	2297411.47
706	463023.50	2297424.27
707	462996.83	2297440.80
708	462979.61	2297357.81
16:30:040301:75/чзy1		
709	463064.69	2297408.86
710	463065.50	2297451.23
711	463026.25	2297470.85
712	463005.97	2297484.57
713	462996.83	2297440.80
714	463023.50	2297424.27
715	463053.90	2297411.47
16:30:000000:1594/чзy7		
716	463065.50	2297451.23
717	463066.44	2297500.09
718	463050.89	2297507.72
719	463026.46	2297535.46
720	463009.42	2297501.18
721	463005.97	2297484.57
722	463026.25	2297470.85
16:30:040301:292/чзy1(16:30:000000:1594)		
723	463066.44	2297500.09
724	463066.90	2297524.40
725	463092.94	2297577.04

№ точек	X	Y
726	463066.06	2297615.17
727	463026.46	2297535.46
728	463050.89	2297507.72
16:30:000000:3678/чзy11(16:30:000000:1594)		
729	463092.94	2297577.04
730	463108.77	2297609.05
731	463110.80	2297621.25
732	463079.04	2297646.77
733	463074.41	2297654.95
734	463068.52	2297620.10
735	463066.06	2297615.17
16:30:000000:3681/чзy1(16:30:000000:1594)		
736	463110.80	2297621.25
737	463128.82	2297729.15
738	463087.25	2297730.89
739	463074.41	2297654.95
740	463079.04	2297646.77
16:30:040301:292/чзy2(16:30:000000:1594)		
741	463128.82	2297729.15
742	463140.61	2297799.74
743	463099.55	2297803.62
744	463087.25	2297730.89
16:39:041002:91/чзy1(16:39:000000:333)		
745	463140.61	2297799.74
746	463150.87	2297861.20
747	463652.13	2297858.05
748	463714.47	2297966.66
749	463696.06	2297977.72
750	463639.06	2297899.10
751	463115.87	2297900.14
752	463099.55	2297803.62

Приложение Б. Ведомость формируемых земельных участков

Кадастровый номер существующего земельного участка/номер единого землепользования (кадастрового квартала), который (часть которого) предусматривается для передачи в пользование	Условный номер формируемого земельного участка	Площадь формируемого земельного участка, м2	Местоположение существующего земельного участка (адрес земельного участка)	Вид разрешенного использования	Категория земель	Землепользователь (правообладатель)/Арендатор (вид права)
16:30:040201:383 ЕЗ 16:30:000000:1595	16:30:040201:383/чзу1 (16:30:000000:1595)	11016.59	Республика Татарстан, Нижнекамский муниципальный район, МО "г Нижнекамск"	Для сельскохозяйственного использования	Земли сельскохозяйственного назначения	Государственная собственность Аренда: Общество с ограниченной ответственностью "Нефтехимагропром"
16:30:040201:370 ЕЗ 16:30:000000:1595	16:30:040201:370/чзу1 (16:30:000000:1595)	499.68	Республика Татарстан, Нижнекамский муниципальный район, МО "г Нижнекамск"	Для сельскохозяйственного использования	Земли сельскохозяйственного назначения	Государственная собственность
16:30:040201:383 ЕЗ 16:30:000000:1595	16:30:040201:383/чзу2 (16:30:000000:1595)	8208.32	Республика Татарстан, Нижнекамский муниципальный район, МО "г Нижнекамск"	Для сельскохозяйственного использования	Земли сельскохозяйственного назначения	Государственная собственность Аренда: Общество с ограниченной ответственностью "Нефтехимагропром"

12815-ПМГ-Р6

Изм.	Лист	№ докум.	Подпись	Дата	12815-ПМТ-Р6
Кадастровый номер существующего земельного участка/номер единого землепользования (кадастрового квартала), который (часть которого) предусматривается для передачи в пользование					
Условный номер формируемого земельного участка					
Площадь формируемого земельного участка, м2					
Местоположение существующего земельного участка (адрес земельного участка)					
Вид разрешенного использования					
Категория земель					
Землепользователь (правообладатель)/Арендатор (вид права)					
16:30:000000:3680 Е3 16:30:000000:1594					
16:30:000000:3680/чзу1 (16:30:000000:1594)					
668.61					
Республика Татарстан, Нижнекамский муниципальный район, Простинское сельское поселение					
Для сельскохозяйственного использования					
Земли сельскохозяйственного назначения					
Государственная собственность					
16:30:040201:83					
16:30:040201:83/чзу1					
390.24					
Республика Татарстан, Нижнекамский муниципальный район					
Для размещения трассы газопровода					
Земли сельскохозяйственного назначения					
Государственная собственность					
16:30:000000:3680 Е3 16:30:000000:1594					
16:30:000000:3680/чзу2 (16:30:000000:1594)					
2775.01					
Республика Татарстан, Нижнекамский муниципальный район, Простинское сельское поселение					
Для сельскохозяйственного использования					
Земли сельскохозяйственного назначения					
Государственная собственность					
16:30:040201:153					
16:30:040201:153/чзу1					
622.97					
Республика Татарстан, Нижнекамский муниципальный район, Простинское сельское поселение					
Под объекты общего пользования					
Земли сельскохозяйственного назначения					
Государственная собственность					
Лист	20				

Изм.	Лист	№ докум.	Подпись	Дата	12815-ПМТ-Р6	Кадастровый номер существующего земельного участка/номер единого землепользования (кадастрового квартала), который (часть которого) предусматривается для передачи в пользование	Условный номер формируемого земельного участка	Площадь формируемого земельного участка, м2	Местоположение существующего земельного участка (адрес земельного участка)	Вид разрешенного использования	Категория земель	Землепользователь (правообладатель)/Арендатор (вид права)
						16:30:000000:3680 ЕЗ 16:30:000000:1594	16:30:000000:3680/чзу3 (16:30:000000:1594)	886.68	Республика Татарстан, Нижнекамский муниципальный район, Простинское сельское поселение	Для сельскохозяйственного использования	Земли сельскохозяйственного назначения	Государственная собственность
						16:30:040201:24	16:30:040201:24/чзу1	47.60	Республика Татарстан, Нижнекамский муниципальный район, МО город Нижнекамск	Автодорога ГУ - скв. 356, 941, 940	Земли промышленности, энергетики, транспорта, связи, радиовещания, телевидения, информатики, земли для обеспечения космической деятельности, земли обороны, безопасности и земли иного специального назначения	ПАО «Татнефть»
						16:30:000000:1594	16:30:000000:1594/чзу1	448.42	Республика Татарстан, Нижнекамский муниципальный район	Для сельскохозяйственного использования	Земли сельскохозяйственного назначения	Государственная собственность
						16:30:040201:413 ЕЗ 16:30:000000:1594	16:30:040201:413/чзу1 (16:30:000000:1594)	94.39	Республика Татарстан, Нижнекамский муниципальный район, Простинское сельское поселение	Для сельскохозяйственного использования	Земли сельскохозяйственного назначения	Государственная собственность
21	Лист											

Изм.	Лист	№ докум.	Подпись	Дата	12815-ПМГ-Р6		

Изм.	Лист	№ докум.	Подпись	Дата	12815-ПМГ-Р6						
					Кадастровый номер существующего земельного участка/номер единого землепользования (кадастрового квартала), который (часть которого) предусматривается для передачи в пользование	Условный номер формируемого земельного участка	Площадь формируемого земельного участка, м2	Местоположение существующего земельного участка (адрес земельного участка)	Вид разрешенного использования	Категория земель	Землепользователь (правообладатель)/Арендатор (вид права)
					16:30:040201:416 ЕЗ 16:30:000000:1594	16:30:040201:416/чзу1 (16:30:000000:1594)	120.63	Республика Татарстан, Нижнекамский муниципальный район, Простинское сельское поселение	Для сельскохозяйственного использования	Земли сельскохозяйственного назначения	Государственная собственность
					16:30:040201:48 ЕЗ 16:30:000000:274	16:30:040201:48/чзу1 (16:30:000000:274)	581.95	Республика Татарстан, Нижнекамский муниципальный район	Для сельскохозяйственного использования	Земли сельскохозяйственного назначения	Государственная собственность
					16:30:040201:48 ЕЗ 16:30:000000:274	16:30:040201:48/чзу2 (16:30:000000:274)	1.25	Республика Татарстан, Нижнекамский муниципальный район	Для сельскохозяйственного использования	Земли сельскохозяйственного назначения	Государственная собственность
					16:30:000000:3680 ЕЗ 16:30:000000:1594	16:30:000000:3680/чзу6 (16:30:000000:1594)	87452.42	Республика Татарстан, Нижнекамский муниципальный район, Простинское сельское поселение	Для сельскохозяйственного использования	Земли сельскохозяйственного назначения	Государственная собственность
23	Лист										

Изм.	Лист	№ докум.	Подпись	Дата	12815-ПМТ-Р6						
					Кадастровый номер существующего земельного участка/номер единого землепользования (кадастрового квартала), который (часть которого) предусматривается для передачи в пользование	Условный номер формируемого земельного участка	Площадь формируемого земельного участка, м2	Местоположение существующего земельного участка (адрес земельного участка)	Вид разрешенного использования	Категория земель	Землепользователь (правообладатель)/Арендатор (вид права)
					16:30:040201:48 ЕЗ 16:30:000000:274	16:30:040201:48 /чзу3 (16:30:000000:274)	1619.21	Республика Татарстан, Нижнекамский муниципальный район	Для сельскохозяйственного использования	Земли сельскохозяйственного назначения	Государственная собственность
					16:30:000000:3680 ЕЗ 16:30:000000:1594	16:30:000000:3680/чзу7 (16:30:000000:1594)	17441.76	Республика Татарстан, Нижнекамский муниципальный район, Простинское сельское поселение	Для сельскохозяйственного использования	Земли сельскохозяйственного назначения	Государственная собственность
					16:30:040201:416 ЕЗ 16:30:000000:1594	16:30:040201:416/чзу2 (16:30:000000:1594)	284.69	Республика Татарстан, Нижнекамский муниципальный район, Простинское сельское поселение	Для сельскохозяйственного использования	Земли сельскохозяйственного назначения	Государственная собственность
					16:30:000000:3680 ЕЗ 16:30:000000:1594	16:30:000000:3680/чзу8 (16:30:000000:1594)	12305.18	Республика Татарстан, Нижнекамский муниципальный район, Простинское сельское поселение	Для сельскохозяйственного использования	Земли сельскохозяйственного назначения	Государственная собственность
24	Лист										

Изм.	Лист	№ докум.	Подпись	Дата	12815-ПМГ-Р6						
					Кадастровый номер существующего земельного участка/номер единого землепользования (кадастрового квартала), который (часть которого) предусматривается для передачи в пользование	Условный номер формируемого земельного участка	Площадь формируемого земельного участка, м2	Местоположение существующего земельного участка (адрес земельного участка)	Вид разрешенного использования	Категория земель	Землепользователь (правообладатель)/Арендатор (вид права)
					16:30:040201:416 ЕЗ 16:30:000000:1594	16:30:040201:416/чзy2 (16:30:000000:1594)	191.07	Республика Татарстан, Нижнекамский муниципальный район, Простинское сельское поселение	Для сельскохозяйственного использования	Земли сельскохозяйственного назначения	Государственная собственность
					16:30:000000:3680 ЕЗ 16:30:000000:1594	16:30:000000:3680/чзy9 (16:30:000000:1594)	30445.55	Республика Татарстан, Нижнекамский муниципальный район, Простинское сельское поселение	Для сельскохозяйственного использования	Земли сельскохозяйственного назначения	Государственная собственность
					16:30:000000:3678 ЕЗ 16:30:000000:1594	16:30:000000:3678/чзy1 (16:30:000000:1594)	493.33	Республика Татарстан, Нижнекамский муниципальный район, Простинское сельское поселение	Для сельскохозяйственного использования	Земли сельскохозяйственного назначения	Государственная собственность
					16:30:000000:3678 ЕЗ 16:30:000000:1594	16:30:000000:3678/чзy2 (16:30:000000:1594)	1982.15	Республика Татарстан, Нижнекамский муниципальный район, Простинское сельское поселение	Для сельскохозяйственного использования	Земли сельскохозяйственного назначения	Государственная собственность
25	Лист										

Изм.	Лист	№ докум.	Подпись	Дата	12815-ПМГ-Р6						
					Кадастровый номер существующего земельного участка/номер единого землепользования (кадастрового квартала), который (часть которого) предусматривается для передачи в пользование	Условный номер формируемого земельного участка	Площадь формируемого земельного участка, м2	Местоположение существующего земельного участка (адрес земельного участка)	Вид разрешенного использования	Категория земель	Землепользователь (правообладатель)/Арендатор (вид права)
					16:30:000000:3680 ЕЗ 16:30:000000:1594	16:30:000000:3680/чзу10 (16:30:000000:1594)	1176.73	Республика Татарстан, Нижнекамский муниципальный район, Простинское сельское поселение	Для сельскохозяйственного использования	Земли сельскохозяйственного назначения	Государственная собственность
					16:30:000000:3680 ЕЗ 16:30:000000:1594	16:30:000000:3680/чзу11 (16:30:000000:1594)	4940.70	Республика Татарстан, Нижнекамский муниципальный район, Простинское сельское поселение	Для сельскохозяйственного использования	Земли сельскохозяйственного назначения	Государственная собственность
					16:30:040201:48 ЕЗ 16:30:000000:274	16:30:040201:48/чзу4 (16:30:000000:274)	1075.18	Республика Татарстан, Нижнекамский муниципальный район	Для сельскохозяйственного использования	Земли сельскохозяйственного назначения	Государственная собственность
					16:30:000000:3680 ЕЗ 16:30:000000:1594	16:30:000000:3680/чзу12 (16:30:000000:1594)	29653.89	Республика Татарстан, Нижнекамский муниципальный район, Простинское сельское поселение	Для сельскохозяйственного использования	Земли сельскохозяйственного назначения	Государственная собственность
26	Лист										

Изм.	Лист	№ докум.	Подпись	Дата	12815-ПМГ-Р6	Кадастровый номер существующего земельного участка/номер единого землепользования (кадастрового квартала), который (часть которого) предусматривается для передачи в пользование	Условный номер формируемого земельного участка	Площадь формируемого земельного участка, м2	Местоположение существующего земельного участка (адрес земельного участка)	Вид разрешенного использования	Категория земель	Землепользователь (правообладатель)/Арендатор (вид права)
						16:30:040201:48 ЕЗ 16:30:000000:274	16:30:040201:48 /чзу5 (16:30:000000:274)	24969.52	Республика Татарстан, Нижнекамский муниципальный район	Для сельскохозяйственного использования	Земли сельскохозяйственного назначения	Государственная собственность
						16:30:000000:3680 ЕЗ 16:30:000000:1594	16:30:000000:3680/чзу13 (16:30:000000:1594)	3750.25	Республика Татарстан, Нижнекамский муниципальный район, Простинское сельское поселение	Для сельскохозяйственного использования	Земли сельскохозяйственного назначения	Государственная собственность
						16:30:000000:3680 ЕЗ 16:30:000000:1594	16:30:000000:3680/чзу14 (16:30:000000:1594)	11637.46	Республика Татарстан, Нижнекамский муниципальный район, Простинское сельское поселение	Для сельскохозяйственного использования	Земли сельскохозяйственного назначения	Государственная собственность
						16:30:040201:48 ЕЗ 16:30:000000:274	16:30:040201:48 /чзу6 (16:30:000000:274)	499.57	Республика Татарстан, Нижнекамский муниципальный район	Для сельскохозяйственного использования	Земли сельскохозяйственного назначения	Государственная собственность
Лист	27											

Изм.	Лист	№ докум.	Подпись	Дата	12815-ПМГ-Р6
Лист	28				

Кадастровый номер существующего земельного участка/номер единого землепользования (кадастрового квартала), который (часть которого) предусматривается для передачи в пользование	Условный номер формируемого земельного участка	Площадь формируемого земельного участка, м2	Местоположение существующего земельного участка (адрес земельного участка)	Вид разрешенного использования	Категория земель	Землепользователь (правообладатель)/Арендатор (вид права)
16:30:040201:48 ЕЗ 16:30:000000:274	16:30:040201:48 /чзу7 (16:30:000000:274)	10.68	Республика Татарстан, Нижнекамский муниципальный район	Для сельскохозяйственного использования	Земли сельскохозяйственного назначения	Государственная собственность
16:30:000000:3680 ЕЗ 16:30:000000:1594	16:30:000000:3680/чзу15 (16:30:000000:1594)	328.50	Республика Татарстан, Нижнекамский муниципальный район, Простинское сельское поселение	Для сельскохозяйственного использования	Земли сельскохозяйственного назначения	Государственная собственность
16:30:040201:48 ЕЗ 16:30:000000:274	16:30:040201:48 /чзу8 (16:30:000000:274)	1060.75	Республика Татарстан, Нижнекамский муниципальный район	Для сельскохозяйственного использования	Земли сельскохозяйственного назначения	Государственная собственность
16:30:040201:59 ЕЗ 16:30:000000:224	16:30:040201:59 /чзу1 (16:30:000000:224)	86607.14	Республика Татарстан, Нижнекамский муниципальный район, Простинское сельское поселение	Для сельскохозяйственного использования	Земли сельскохозяйственного назначения	Государственная собственность

Изм.	Лист	№ докум.	Подпись	Дата	12815-ПМГ-Р6		
Кадастровый номер существующего земельного участка/номер единого землепользования (кадастрового квартала), который (часть которого) предусматривается для передачи в пользование		Условный номер формируемого земельного участка	Площадь формируемого земельного участка, м2	Местоположение существующего земельного участка (адрес земельного участка)	Вид разрешенного использования	Категория земель	Землепользователь (правообладатель)/Арендатор (вид права)
16:30:000000:3680 ЕЗ 16:30:000000:1594		16:30:000000:3680/чзу16 (16:30:000000:1594)	60086.47	Республика Татарстан, Нижнекамский муниципальный район, Простинское сельское поселение	Для сельскохозяйственного использования	Земли сельскохозяйственного назначения	Государственная собственность
16:30:040201:58 ЕЗ 16:30:000000:224		16:30:040201:58/чзу1 (16:30:000000:224)	45.55	Республика Татарстан, Нижнекамский муниципальный район, Простинское сельское поселение	Для сельскохозяйственного использования	Земли сельскохозяйственного назначения	Государственная собственность
16:30:040201:45 ЕЗ 16:30:000000:274		16:30:040201:45/чзу1 (16:30:000000:274)	37745.58	Республика Татарстан, Нижнекамский муниципальный район	Для сельскохозяйственного использования	Земли сельскохозяйственного назначения	Государственная собственность
16:30:000000:1594		16:30:000000:1594/чзу2	7095.78	Республика Татарстан, Нижнекамский муниципальный район	Для сельскохозяйственного использования	Земли сельскохозяйственного назначения	Государственная собственность
29	Лист						

Изм.	Лист	№ докум.	Подпись	Дата	12815-ПМГ-Р6
					</

Изм.	Лист	№ докум.	Подпись	Дата	12815-ПМГ-Р6
Кадастровый номер существующего земельного участка/номер единого землепользования (кадастрового квартала), который (часть которого) предусматривается для передачи в пользование					
Условный номер формируемого земельного участка					
Площадь формируемого земельного участка, м2					
Местоположение существующего земельного участка (адрес земельного участка)					
Вид разрешенного использования					
Категория земель					
Землепользователь (правообладатель)/Арендатор (вид права)					
16:30:040301:291 Е3 16:30:000000:1594					
16:30:040301:291/чзу1 (16:30:000000:1594)					
3300.04					
Республика Татарстан, Нижнекамский муниципальный район, Простинское сельское поселение					
Для сельскохозяйственного использования					
Земли сельскохозяйственного назначения					
Государственная собственность					
16:30:000000:3678 Е3 16:30:000000:1594					
16:30:000000:3678/чзу4 (16:30:000000:1594)					
6642.95					
Республика Татарстан, Нижнекамский муниципальный район, Простинское сельское поселение					
Для сельскохозяйственного использования					
Земли сельскохозяйственного назначения					
Государственная собственность					
16:30:040301:291 Е3 16:30:000000:1594					
16:30:040301:291/чзу2 (16:30:000000:1594)					
1430.43					
Республика Татарстан, Нижнекамский муниципальный район, Простинское сельское поселение					
Для сельскохозяйственного использования					
Земли сельскохозяйственного назначения					
Государственная собственность					
Лист					
31					

Изм.	Лист	№ докум.	Подпись	Дата	12815-ПМГ-Р6

Изм.	Лист	№ докум.	Подпись	Дата	12815-ПМТ-Р6						
					Кадастровый номер существующего земельного участка/номер единого землепользования (кадастрового квартала), который (часть которого) предусматривается для передачи в пользование	Условный номер формируемого земельного участка	Площадь формируемого земельного участка, м2	Местоположение существующего земельного участка (адрес земельного участка)	Вид разрешенного использования	Категория земель	Землепользователь (правообладатель)/Арендатор (вид права)
					16:30:040301:289 ЕЗ 16:30:000000:1594	16:30:040301:289/чзу2 (16:30:000000:1594)	3171.98	Республика Татарстан, Нижнекамский муниципальный район, Простинское сельское поселение	Для сельскохозяйственного использования	Земли сельскохозяйственного назначения	Государственная собственность
					16:30:000000:3678 ЕЗ 16:30:000000:1594	16:30:000000:3678/чзу6 (16:30:000000:1594)	10847.57	Республика Татарстан, Нижнекамский муниципальный район, Простинское сельское поселение	Для сельскохозяйственного использования	Земли сельскохозяйственного назначения	Государственная собственность
					16:30:040301:289 ЕЗ 16:30:000000:1594	16:30:040301:289/чзу3 (16:30:000000:1594)	3301.22	Республика Татарстан, Нижнекамский муниципальный район, Простинское сельское поселение	Для сельскохозяйственного использования	Земли сельскохозяйственного назначения	Государственная собственность
					16:30:040301:289 ЕЗ 16:30:000000:1594	16:30:040301:289/чзу4 (16:30:000000:1594)	10997.87	Республика Татарстан, Нижнекамский муниципальный район, Простинское сельское поселение	Для сельскохозяйственного использования	Земли сельскохозяйственного назначения	Государственная собственность
33	Лист										

Изм.	Лист	№ докум.	Подпись	Дата	12815-ПМГ-Р6

[illegible]

Изм.	Лист	№ докум.	Подпись	Дата	12815-ПМТ-Р6						
					Кадастровый номер существующего земельного участка/номер единого землепользования (кадастрового квартала), который (часть которого) предусматривается для передачи в пользование	Условный номер формируемого земельного участка	Площадь формируемого земельного участка, м2	Местоположение существующего земельного участка (адрес земельного участка)	Вид разрешенного использования	Категория земель	Землепользователь (правообладатель)/Арендатор (вид права)
					16:39:041002	16:39:041002/зуч1	4.10	Республика Татарстан, Тукаевский муниципальный район	Разрешенное использование не установлено	Категория не установлена	Государственная собственность
					16:39:041002	16:39:041002/зуч2	2985.79	Республика Татарстан, Тукаевский муниципальный район	Разрешенное использование не установлено	Категория не установлена	Государственная собственность
					16:39:041002:99	16:39:041002:99/чзуч1	1962.57	Республика Татарстан, Тукаевский муниципальный район, х-во ОАО Ворошиловский	Для размещения промышленных объектов	Земли промышленности, энергетики, транспорта, связи, радиовещания, телевидения, информатики, земли для обеспечения космической деятельности, земли обороны, безопасности и земли иного специального назначения	ПАО «Татнефть»
					16:30:000000:3680 ЕЗ 16:30:000000:1594	16:30:000000:3680/чзуч17 (16:30:000000:1594)	12492.09	Республика Татарстан, Нижнекамский муниципальный район, Простинское сельское поселение	Для сельскохозяйственного использования	Земли сельскохозяйственного назначения	Государственная собственность
36	Лист										

Изм.	Лист	№ докум.	Подпись	Дата	12815-ПМГ-Р6	Кадастровый номер существующего земельного участка/номер единого землепользования (кадастрового квартала), который (часть которого) предусматривается для передачи в пользование	Условный номер формируемого земельного участка	Площадь формируемого земельного участка, м2	Местоположение существующего земельного участка (адрес земельного участка)	Вид разрешенного использования	Категория земель	Землепользователь (правообладатель)/Арендатор (вид права)
						16:30:000000:1594	16:30:000000:1594/чзу4	1222.19	Республика Татарстан, Нижнекамский муниципальный район	Для сельскохозяйственного использования	Земли сельскохозяйственного назначения	Государственная собственность
						16:30:040201:45 ЕЗ 16:30:000000:274	16:30:040201:45/чзу2 (16:30:000000:274)	4248.18	Республика Татарстан, Нижнекамский муниципальный район	Для сельскохозяйственного использования	Земли сельскохозяйственного назначения	Государственная собственность
						16:30:000000:1594	16:30:000000:1594/чзу5	1983.87	Республика Татарстан, Нижнекамский муниципальный район	Для сельскохозяйственного использования	Земли сельскохозяйственного назначения	Государственная собственность
						16:30:000000:3680 ЕЗ 16:30:000000:1594	16:30:000000:3680/чзу18 (16:30:000000:1594)	496.71	Республика Татарстан, Нижнекамский муниципальный район, Простинское сельское поселение	Для сельскохозяйственного использования	Земли сельскохозяйственного назначения	Государственная собственность
Лист	37											

Изм.	Лист	№ докум.	Подпись	Дата	12815-ПМГ-Р6		
Кадастровый номер существующего земельного участка/номер единого землепользования (кадастрового квартала), который (часть которого) предусматривается для передачи в пользование		Условный номер формируемого земельного участка	Площадь формируемого земельного участка, м2	Местоположение существующего земельного участка (адрес земельного участка)	Вид разрешенного использования	Категория земель	Землепользователь (правообладатель)/Арендатор (вид права)
16:30:000000:3678 Е3 16:30:000000:1594		16:30:000000:3678/чзу8 (16:30:000000:1594)	7855.44	Республика Татарстан, Нижнекамский муниципальный район, Простинское сельское поселение	Для сельскохозяйственного использования	Земли сельскохозяйственного назначения	Государственная собственность
16:30:040201:633 Е3 16:30:000000:1594		16:30:040201:633/чзу1 (16:30:000000:1594)	4048.91	Республика Татарстан, Нижнекамский муниципальный район, Простинское сельское поселение	Для сельскохозяйственного использования	Земли сельскохозяйственного назначения	Государственная собственность
16:30:000000:3678 Е3 16:30:000000:1594		16:30:000000:3678/чзу9 (16:30:000000:1594)	9625.28	Республика Татарстан, Нижнекамский муниципальный район, Простинское сельское поселение	Для сельскохозяйственного использования	Земли сельскохозяйственного назначения	Государственная собственность
16:30:000000:1594		16:30:000000:1594/чзу6	8951.61	Республика Татарстан, Нижнекамский муниципальный район	Для сельскохозяйственного использования	Земли сельскохозяйственного назначения	Государственная собственность
38	Лист						

Изм.	Лист	№ докум.	Подпись	Дата	12815-ПМТ-Р6	Кадастровый номер существующего земельного участка/номер единого землепользования (кадастрового квартала), который (часть которого) предусматривается для передачи в пользование	Условный номер формируемого земельного участка	Площадь формируе- мого земельного участка, м2	Местоположение существующего земельного участка (адрес земельного участка)	Вид разрешенного использования	Категория земель	Землепользователь (правообладатель)/Ар ендатор (вид права)
						16:30:000000:3678 ЕЗ 16:30:000000:1594	16:30:000000:3678/чзу10 (16:30:000000:1594)	2581.60	Республика Татарстан, Нижнекамский муниципальный район, Простинское сельское поселение	Для сельскохозяйстве нного использования	Земли сельскохозяйственного назначения	Государственная собственность
						16:30:040201:633 ЕЗ 16:30:000000:1594	16:30:040201:633/чзу2 (16:30:000000:1594)	9376.09	Республика Татарстан, Нижнекамский муниципальный район, Простинское сельское поселение	Для сельскохозяйстве нного использования	Земли сельскохозяйственного назначения	Государственная собственность
						16:30:040201:22	16:30:040201:22/чзу1	357.23	Республика Республика Татарстан, Нижнекамский муниципальный район, Простинское сельское поселение	Автодорога к скв. 807	Земли промышленности, энергетики, транспорта, связи, радиовещания, телевидения, информатики, земли для обеспечения космической деятельности, земли обороны, безопасности и земли иного специального назначения	ПАО «Татнефть»
						16:30:040201:263	16:30:040201:263/чзу1	6342.92	Республика Татарстан, Нижнекамский муниципальный район	Для сельскохозяйстве нного использования	Земли сельскохозяйственного назначения	Государственная собственность
39	Лист											

Изм.	Лист	№ докум.	Подпись	Дата	12815-ПМГ-Р6		
</							

Изм.	Лист	№ докум.	Подпись	Дата	12815-ПМТ-Р6		

Приложение В. Ведомость лесных участков

Квартал лесной	Выдел	Лесничество	Участковое лесничество	Вид целевого назначения	Категория защитных лесов	Собственник/ Аренда	Планируемое использование	Площадь занимаемая объектом
114	7	Нижнекамское	Биклянское	Защитные леса	леса, расположенные в пустынных, полупустынных, лесостепных зонах, степях, горах	Право собственности Российской Федерации	Выполнение работ по геологическом у изучению недр, разработка полезных ископаемых	4167.58 кв.м.
114	8	Нижнекамское	Биклянское	Защитные леса	леса, расположенные в пустынных, полупустынных, лесостепных зонах, степях, горах	Право собственности Российской Федерации	Выполнение работ по геологическом у изучению недр, разработка полезных ископаемых	1984.83 кв.м.

12815-ПМТ-Р6

Изм.

Лист

№ докум.

Подпись

Дата

Приложение Г. Выписки по лесным участкам

Информация о лесном участке

Номер государственного учета в лесном реестре: -
Кадастровый номер (при наличии): 16:30:000000:1106
Условный номер (при наличии): -
Предыдущий кадастровый (условный) номер -

ЛЕСНОЙ УЧАСТОК

Адрес (местоположение) Республика Татарстан, Нижнекамский муниципальный район, ГКУ "Нижнекамское лесничество", Биклянское участковое лесничество, квартал 114 выделы 6,7,8

Наименование (реквизиты) юридического лица, фамилия, имя, отчество физического лица, местонахождение (регистрация) правообладателя: **право собственности Российской Федерации**

Виды использования: заготовка древесины, заготовка пищевых лесных ресурсов и сбор лекарственных растений, заготовка и сбор недревесных ресурсов, ведение охотничьего хозяйства, осуществление научно-исследовательской деятельности, выполнение работ по геологическому изучению недр, строительство и эксплуатация водохранилищ, строительство и реконструкция линии электропередач, осуществление религиозной деятельности, создание лесных плантаций, ведение сельского хозяйства

Целевое назначение: защитные (леса, расположенные в пустынных, полупустынных, лесостепных зонах, степях, горах)

Площадь: 5,5 га.

ОЗУ: небольшие участки леса, расположенные среди безлесных пространств

Особые отметки: Лесоустройство 2017 года .

Карта-схема расположения и границы лесного участка на обороте

Должностное лицо органа,
осуществляющего ведение
государственного лесного
реестра –
Первый заместитель министра
лесного хозяйства Республики Татарстан
И.Н. Зарипов
Ф.И.О

Дата 03.12.2021

Подпись _____



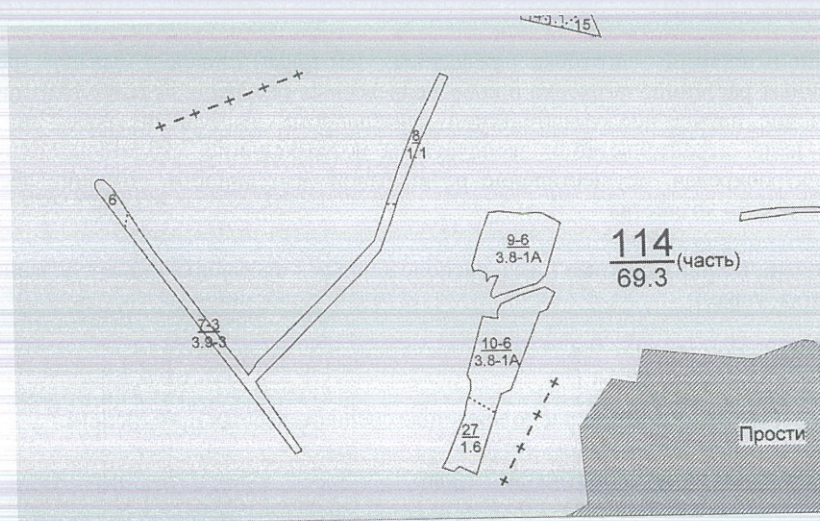
Карта-схема расположения и границы лесного участка

Республика Татарстан, Нижнекамский муниципальный район
(субъект Российской Федерации, муниципальное образование)

Лесничество (лесопарк) **Нижнекамское**
(название)

Участковое лесничество **Биклянское**
(название)

Масштаб 1:10 000



Примечание материалы лесоустройства 2017 года

Условные обозначения: границы лесного участка

Должностное лицо органа,
осуществляющего ведение
государственного лесного
реестра –

Первый заместитель министра
лесного хозяйства Республики Татарстан

И.Н. Зарипов
Ф.И.О

Дата 03.10.2021

Подпись



Изм.	Лист	№ докум.	Подпись	Дата

12815-ПМТ-Р6

Лист

44